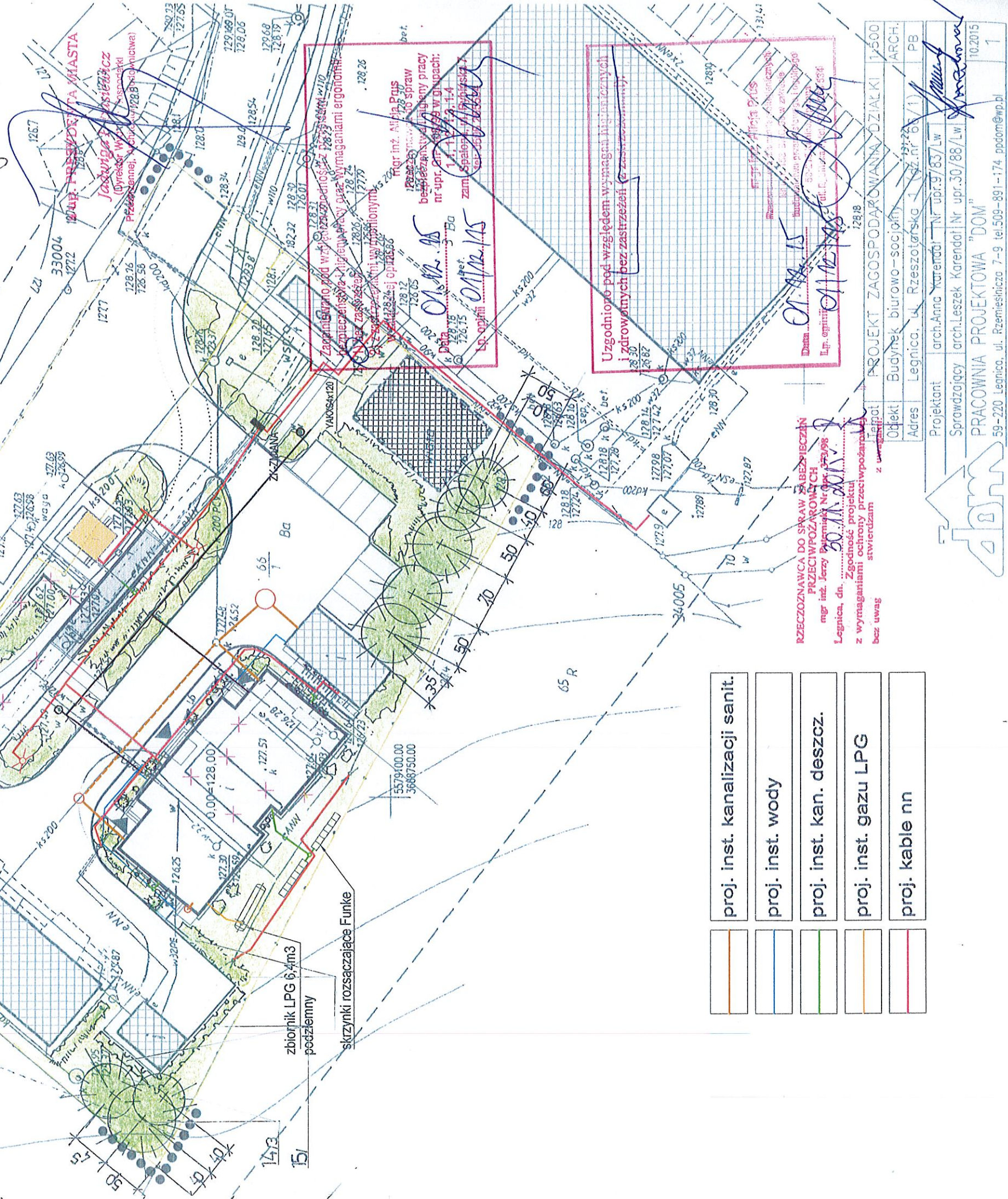


OZNACZENIA

	granica działki 66/1 i 67/2
	istniejące budynki
	istniejący budynek wagi
	projektowany budynek
	miejsca postojowe
	teren zieleni
	projektowana waga
	wejścia do budynku
	budynek do rozbiórki
	rampa do rozbiórki
	projektowana zielen

Załącznik Nr 1 do decyzji
 pozwolenia na budowę
 Nr 52/2018
 z dnia 15 stycznia 2016 r.


URZĄD MIASTA
 59-220 LEGNICA
 Plac Słowiański 8



	proj. inst. kanalizacji sanit.
	proj. inst. wody
	proj. inst. kan. deszcz.
	proj. inst. gazu LPG
	proj. kable nn

RZECZOWNIWA DO SPRAW ZABEZPIECZENIA PRZECIWPÓZAROWA W CH
 mgr inż. Jerzy Karamodaj Nr upraw. 177/98
 Legnica, dn. 30.11.2015
 Zgodność projektu z wymaganiami ochrony przeciwpożarowej
 stwierdzam
 z uwagami

Projektant	arch. Anna Karamodaj	Nr upraw. 9/83/Lw
Sprawozający	arch. Leszek Karamodaj	Nr upraw. 30/88/Lw
PRACOWNIA PROJEKTOWA "DOM"		
59-220 Legnica, ul. Rzemieśnicza 7-9 tel. 509-891-174 pcdom@wp.pl		
10.2015		



Projekt	PROJEKT ZAGOSPODAROWANIA DZIAŁKI	1:500
Objekt	Budynek biurowo-socjalny	ARCH.
Adres	Legnica, ul. Rzeszotarska 1	cz. nr 65/1) PB

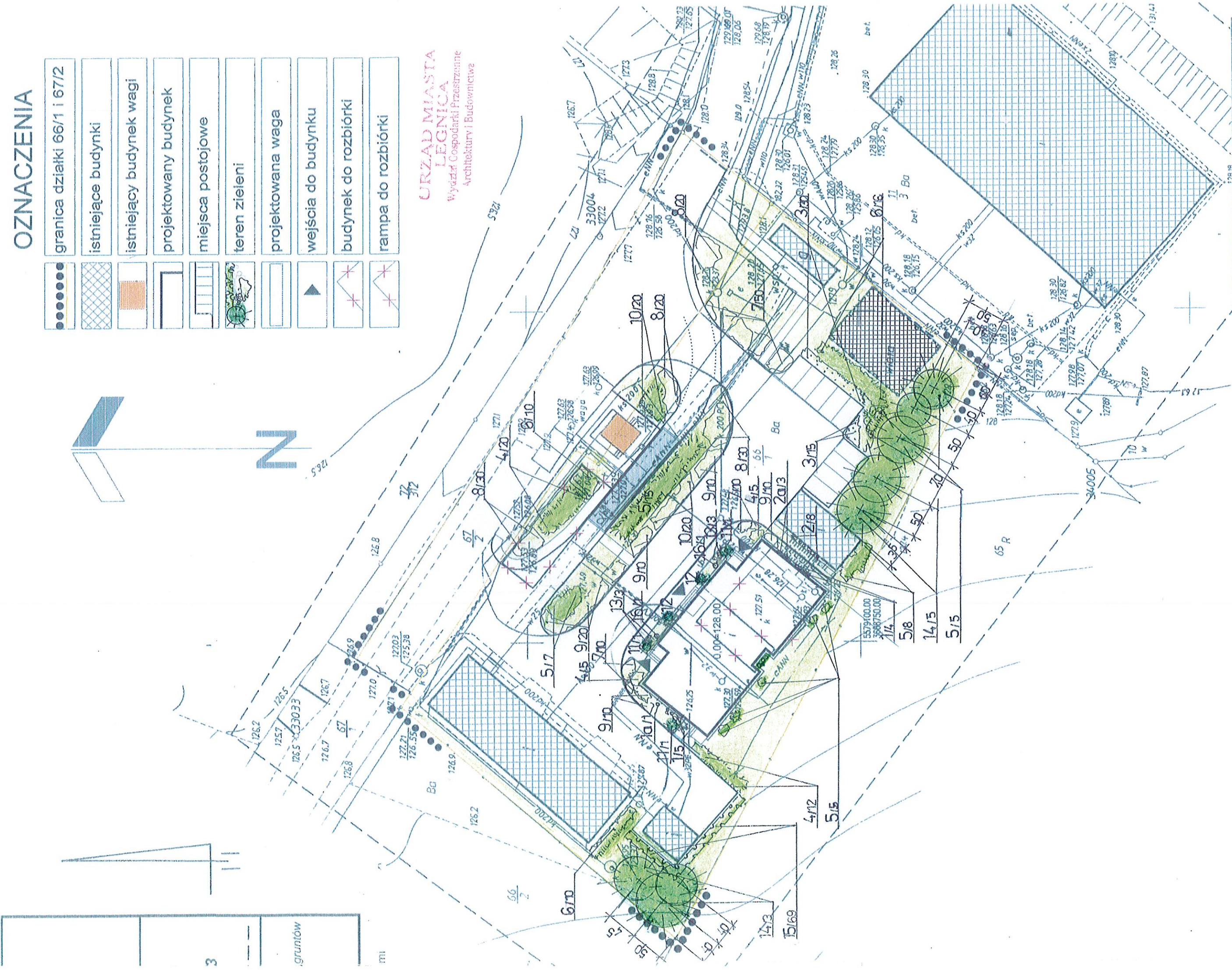
OZNACZENIA

	granica działki 66/1 i 67/2
	istniejące budynki
	istniejący budynek wagi
	projektowany budynek
	miejsca postojowe
	teren zieleni
	projektowana waga
	wejścia do budynku
	budynek do rozbiórki
	rampa do rozbiórki

**URZĄD MIASTA
LEGNICA**
Wydział Gospodarki Przestrzennej
Architektury i Budownictwa



	gruntów
	mi



Temat	PROJEKT ZIELENI	1:500
Objekt	Budynek biurowo-socjalny	ARCH.
Adres	Legnica, ul. Rzeszotarska 1 (dz.nr 66/1)	PB
Projektant	arch. Anna Karendat	Nr upr. 9/83/Lw
Sprawdzający	arch. Leszek Karendat	Nr upr. 30/88/Lw
PRACOWNIA PROJEKTOWA "DOM"		
59-270 Legnica, ul. Rzemieslnicza 7-9 tel. 509-891-174 pxdom@wp.pl		
		10.2015
		1



12.321.0433

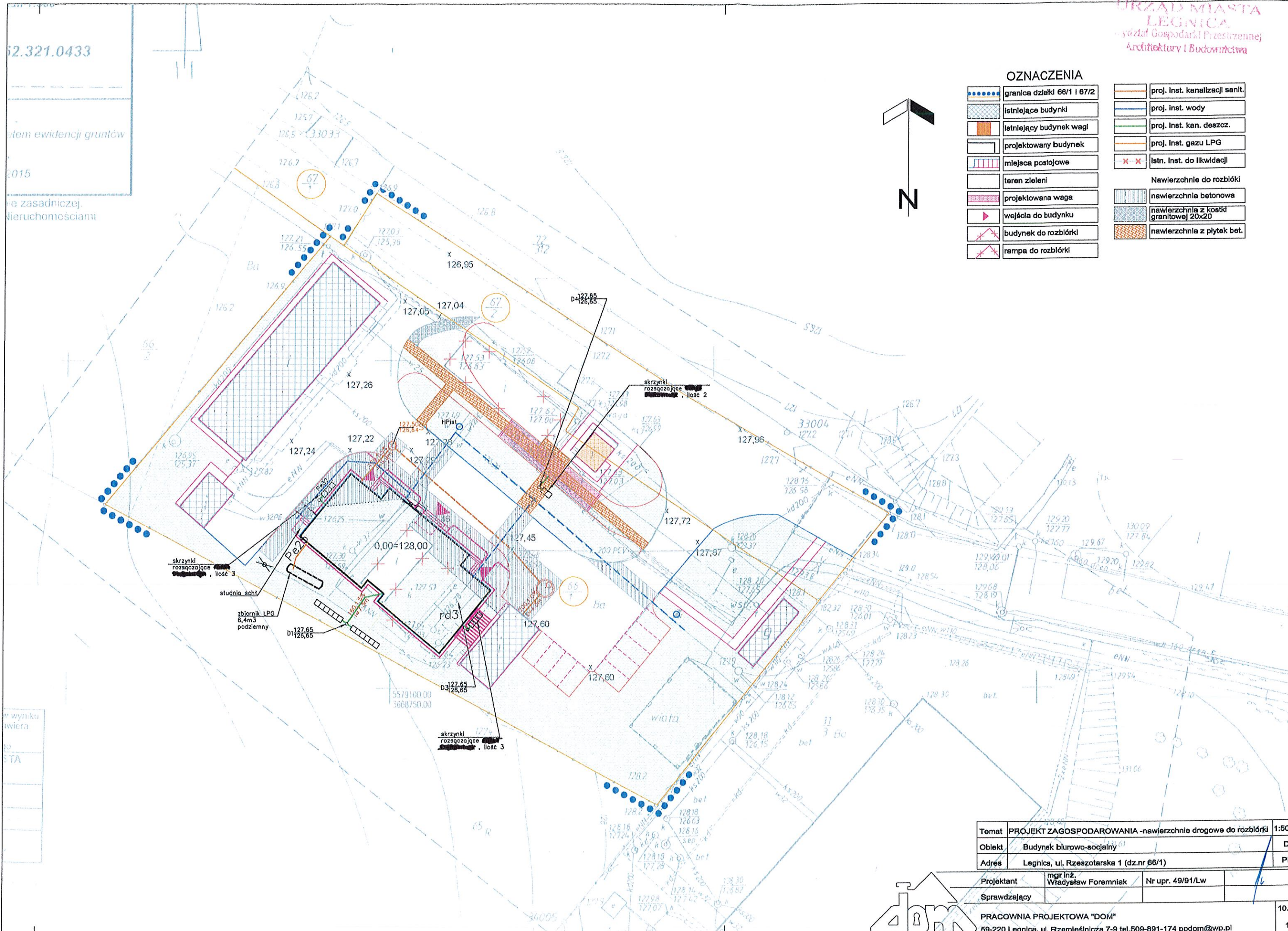
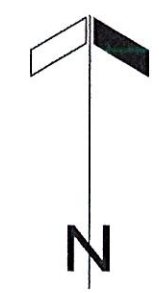
tem ewidencji gruntów

2015

re zasadniczej.
nieruchomości

OZNACZENIA

-  granica działki 66/1 i 67/2
-  istniejące budynki
-  istniejący budynek wagi
-  projektowany budynek
-  miejsca postojowe
-  teren zieleni
-  projektowana waga
-  wejścia do budynku
-  budynek do rozbiórki
-  rampa do rozbiórki
-  proj. Inst. kanalizacji sanit.
-  proj. Inst. wody
-  proj. Inst. kan. deszcz.
-  proj. Inst. gazu LPG
-  Istr. Inst. do likwidacji
- Nawierzchnie do rozbiórki**
-  nawierzchnia betonowa
-  nawierzchnia z kostki granitowej 20x20
-  nawierzchnia z płytek bet.



Temat	PROJEKT ZAGOSPODAROWANIA - nawierzchnie drogowe do rozbiórki	1:500
Obiekt	Budynek biurowo-socjalny	DF
Adres	Legnica, ul. Rzeszotarska 1 (dz.nr 66/1)	PB

Projektant	mgr inż. Władysław Foremniak	Nr upr. 49/91/Lw
Sprawdzający		

PRACOWNIA PROJEKTOWA "DOM"
59-220 Legnica, ul. Rzemieśnicza 7-9 tel.509-891-174 pddom@wp.pl



2.321.0433

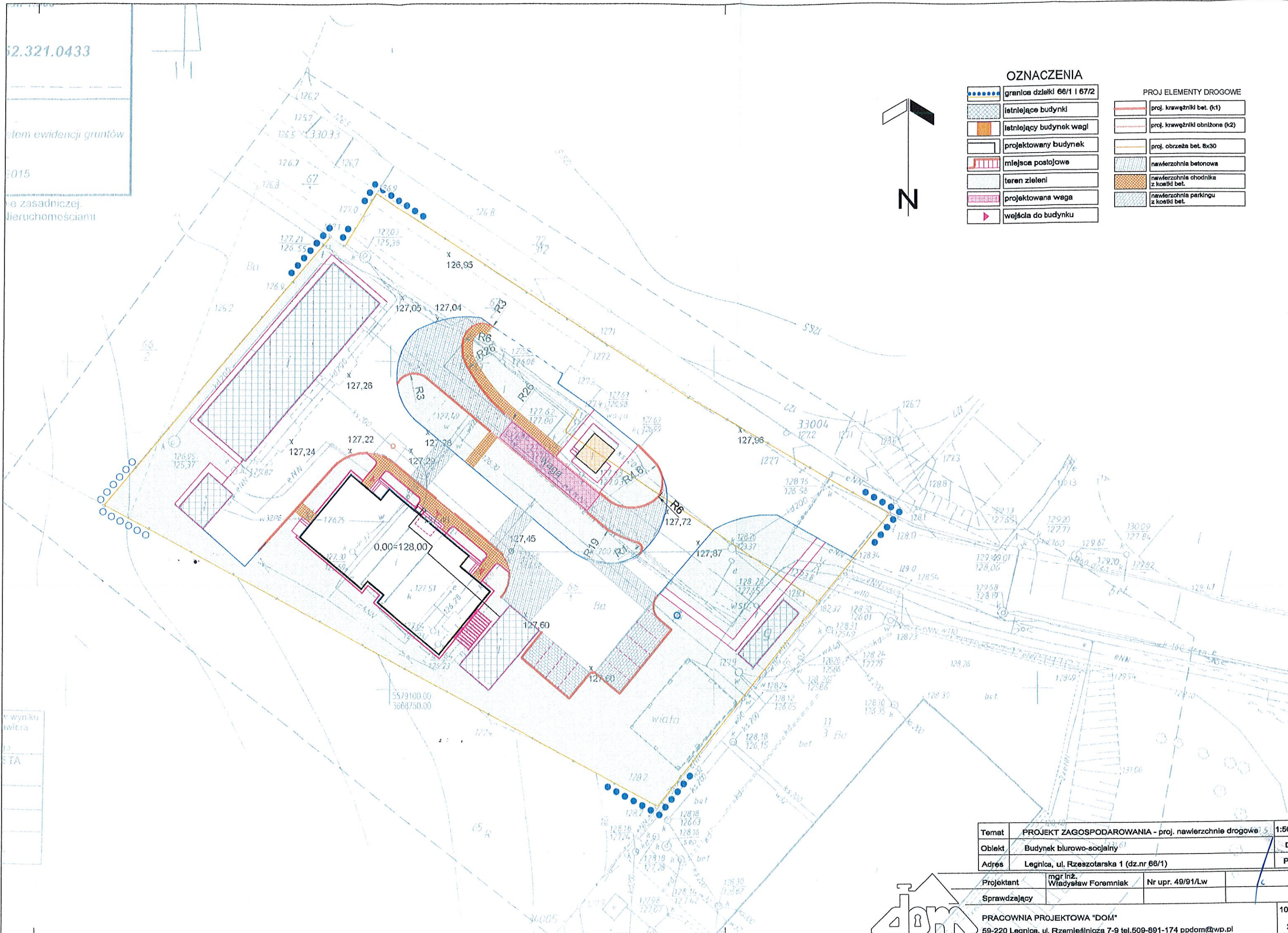
tem ewidencji gruntów

015

ie zasadniczej
nieruchomości


OZNACZENIA

	granica działki 66/1 i 67/2		proj. krawężniki bet. (k1)
	istniejące budynki		proj. krawężniki obniżone (k2)
	istniejący budynek wagi		proj. obrzeża bet. 8x30
	projektowany budynek		nawierzchnia betonowa
	miejsca postojowe		nawierzchnia chodnika z kostki bet.
	teren zieleni		nawierzchnia parkingu z kostki bet.
	projektowana waga		
	wejścia do budynku		



Temat	PROJEKT ZAGOSPODAROWANIA - proj. nawierzchnie drogowe	1:500
Obiekt	Budynek biurowo-socjalny	DF
Adres	Legnica, ul. Rzeszotarska 1 (dz.nr 66/1)	PB

Projektant	mgr inż. Władysław Foremniak	Nr upr. 49/91/Lw
Sprawdzający		

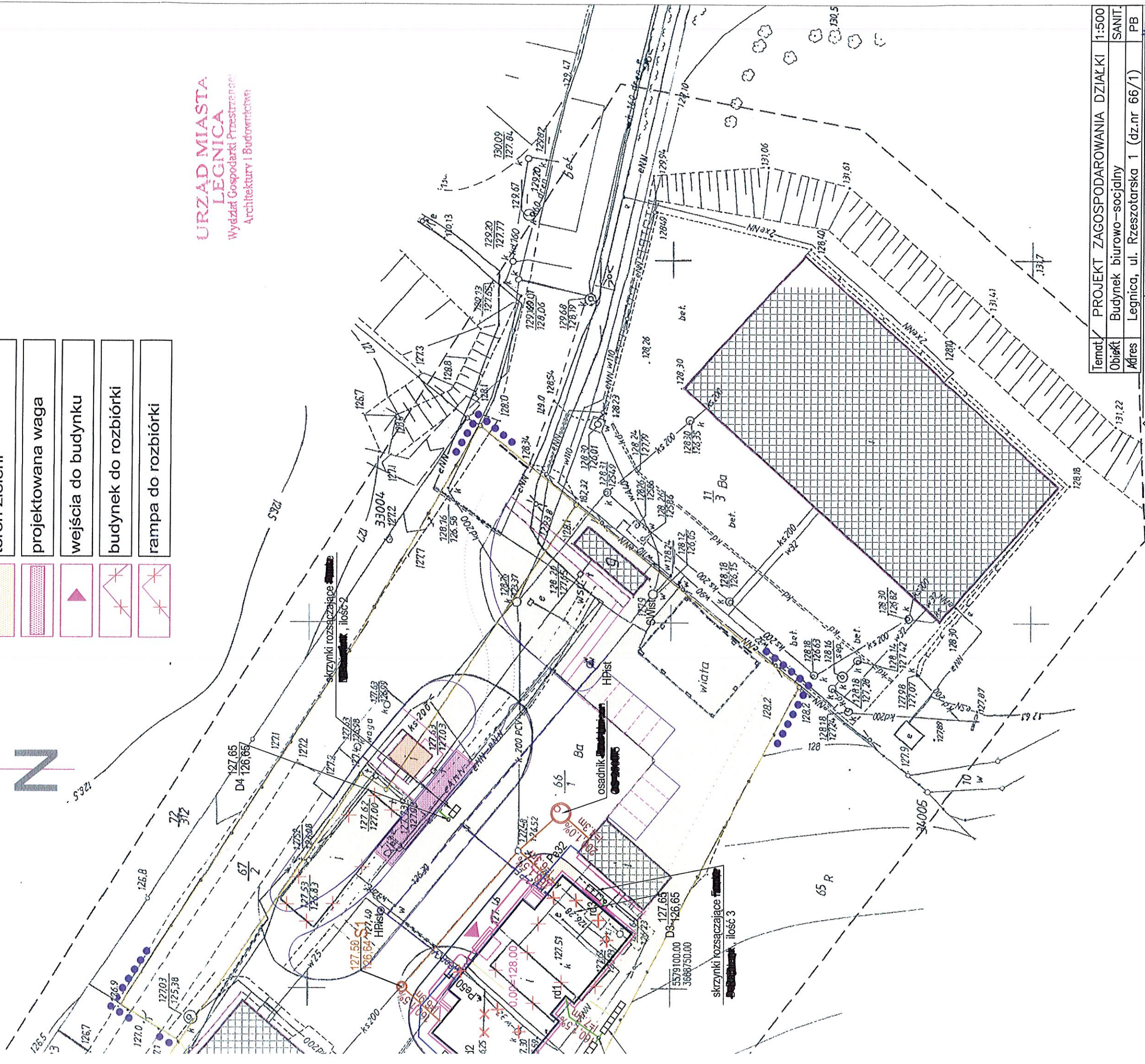


PRACOWNIA PROJEKTOWA "DOM"
59-220 Legnica, ul. Rzemieślnicza 7-9 tel.509-891-174 pdom@wp.pl

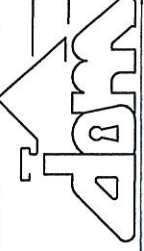
OZNACZENIA

	granica działki 66/1 i 67/2		proj. inst. kanalizacji sanit.
	istniejące budynki		proj. inst. wody
	istniejący budynek wagi		proj. inst. kan. deszcz.
	projektowany budynek		proj. inst. gazu LPG
	miejsca postojowe		istn. inst. do likwidacji
	teren zieleni		
	projektowana waga		
	wejścia do budynku		
	budynek do rozbiórki		
	rampa do rozbiórki		

**URZĄD MIASTA
LEGNICA**
Wydział Gospodarki Przestrzennej
Architektury i Budownictwa



Temat	PROJEKT ZAGOSPODAROWANIA DZIAŁKI	1:500
Obiekt	Budynek biurowo-socjalny	SANIT.
Adres	Legnica, ul. Rzeszotarska 1 (dz.nr 66/1)	PB
Projektant	mgr inż. Bogdan Smulczyński	Nr upr.50/94/Lw
Sprawdzający	mgr inż. Tomasz Wójcik	Nr upr.165/DOŚ/12
PRACOWNIA PROJEKTOWA "DOM"		
59-220 Legnica, ul. Rzemieślnicza 7-9 tel.509-891-174 pdom@wp.pl		



1.0433

widencji gruntów

adniczej.
tomościami

**URZĄD MIASTA
LEGNICA**
Wydział Gospodarki Przemysłu, Handlu i Budownictwa

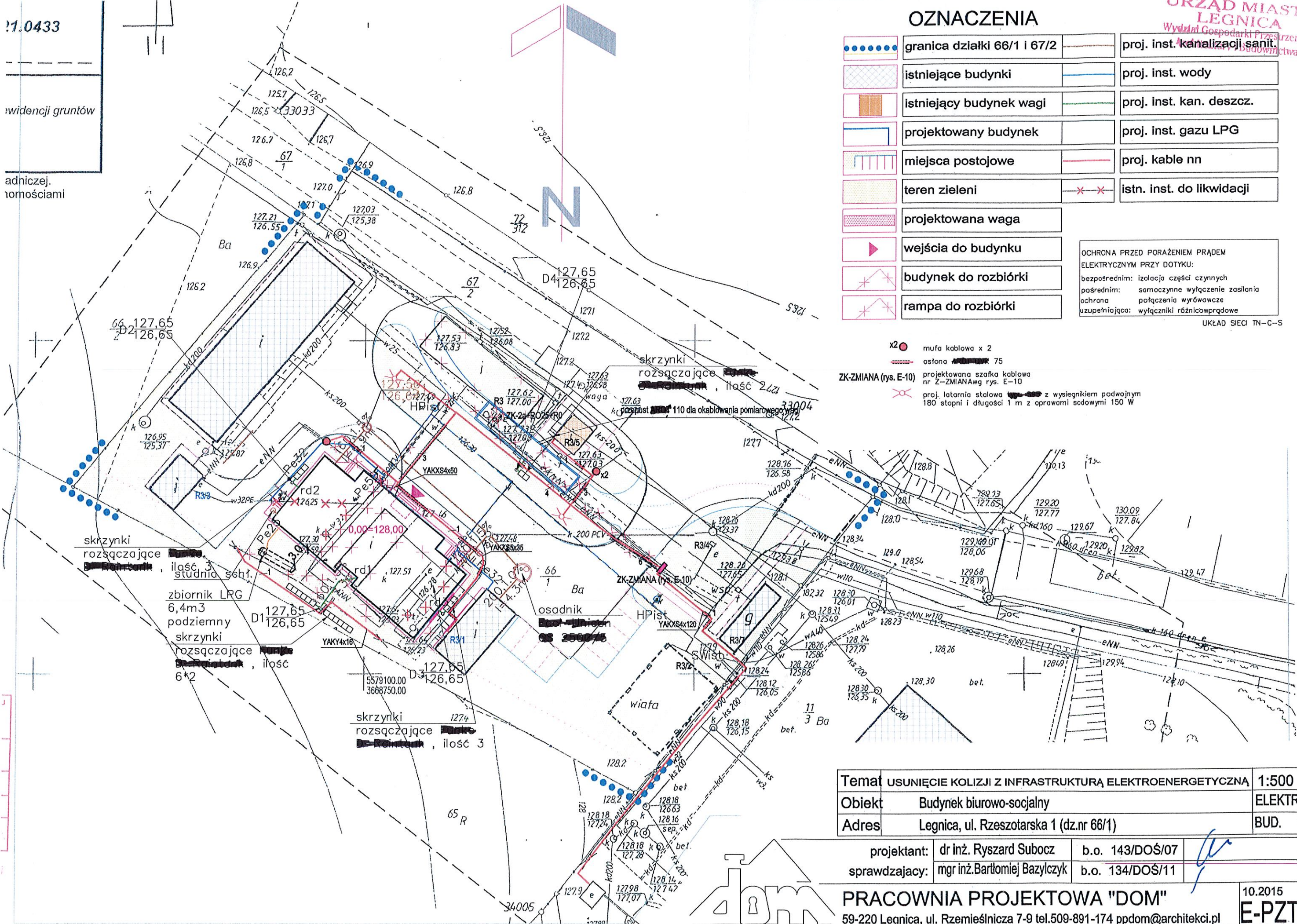
OZNACZENIA

	granica działki 66/1 i 67/2		proj. inst. kanalizacji sanit.
	istniejące budynki		proj. inst. wody
	istniejący budynek wagi		proj. inst. kan. deszcz.
	projektowany budynek		proj. inst. gazu LPG
	miejsca postojowe		proj. kable nn
	teren zieleni		istn. inst. do likwidacji
	projektowana waga		
	wejścia do budynku		
	budynek do rozbiórki		
	rampa do rozbiórki		

OCHRONA PRZED PORAZENIEM PRĄDEM ELEKTRYCZNYM PRZY DOTYKU:
bezpośrednim: izolacja części czynnych
pośrednim: samoczynne wyłączenie zasilania
ochrona: połączenia wyrównawcze
uzupełniająca: wyłączniki różnicowoprądowe

UKŁAD SIECI TN-C-S


x2 mufa kablowa x 2
ostona 75
ZK-ZMIANA (rys. E-10) projektowana szafka kablowa nr Z-ZMIANA w rys. E-10
proj. latarnia stalowa z wysięgnikiem podwójnym 180 stopni i długości 1 m z oprawami sodowymi 150 W



skrzynki rozszczepiające, ilość 3
studnia secht. 1
zbiornik LRG 6,4m³ podziemny
skrzynki rozszczepiające, ilość 6*2
skrzynki rozszczepiające, ilość 3

Temat	USUNIĘCIE KOLIZJI Z INFRASTRUKTURĄ ELEKTROENERGETYCZNĄ	1:500
Obiekt	Budynek biurowo-socjalny	ELEKTR
Adres	Legnica, ul. Rzeszotarska 1 (dz.nr 66/1)	BUD.

projektant: dr inż. Ryszard Subocz b.o. 143/DOŚ/07
sprawdzający: mgr inż. Bartłomiej Bazylczyk b.o. 134/DOŚ/11



PRACOWNIA PROJEKTOWA "DOM"
59-220 Legnica, ul. Rzemieślnicza 7-9 tel.509-891-174 pppdom@architekci.pl

10.2015
E-PZT

Niniejsze opracowanie podlega ochronie praw autorskich oraz autorskich praw majątkowych zgodnie z Ustawą z dnia 4 lutego 1994 o prawach autorskich i prawach pokrewnych

1.0433

widencji gruntów

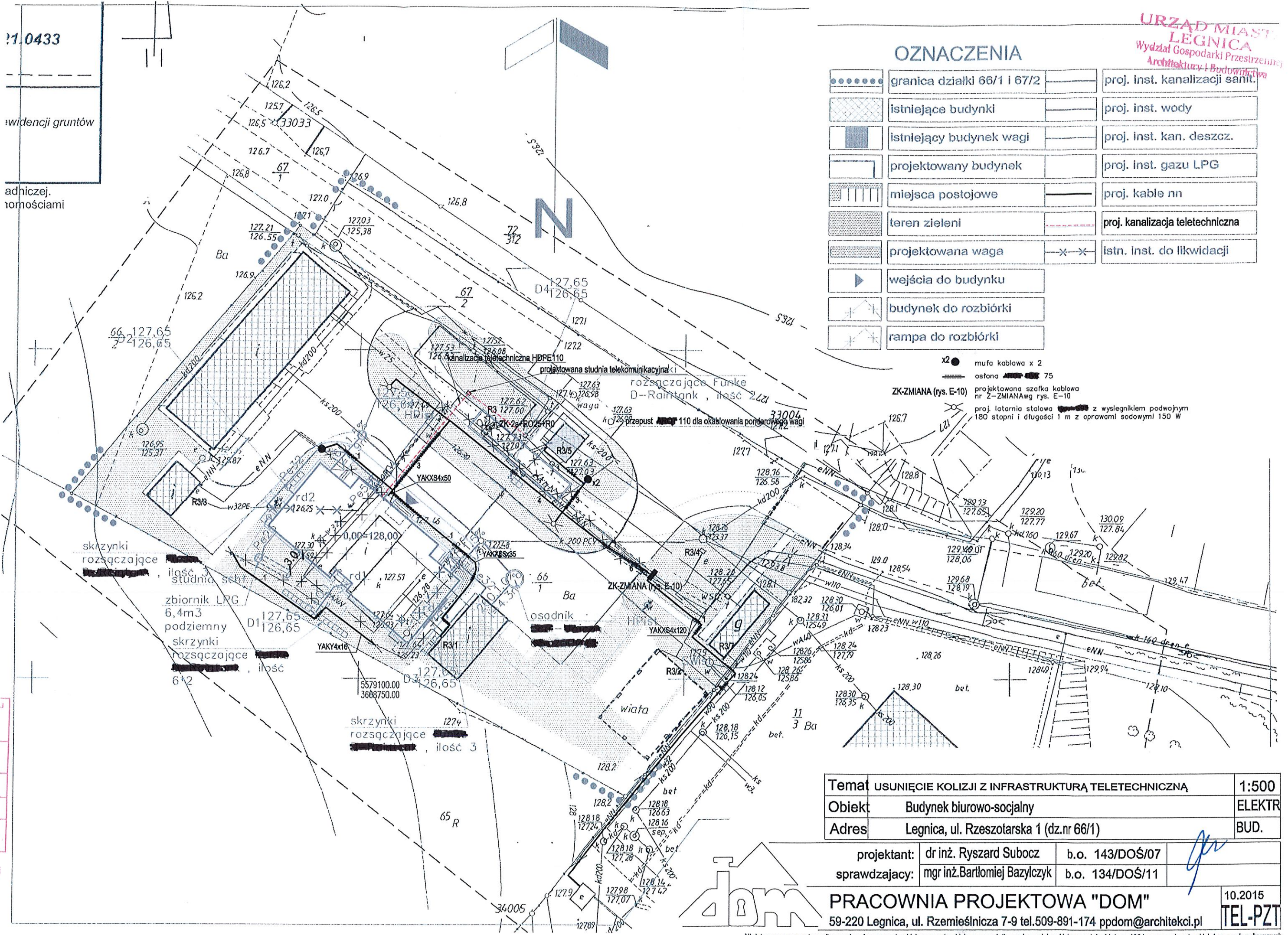
adniczej.
tomościami

URZĄD MIASTA
LEGNICA
Wydział Gospodarki Przestrzennej
Architektury i Budownictwa

OZNACZENIA

	granica działki 66/1 i 67/2		proj. inst. kanalizacji sanit.
	istniejące budynki		proj. inst. wody
	istniejący budynek wagi		proj. inst. kan. deszcz.
	projektowany budynek		proj. inst. gazu LPG
	miejsca postojowe		proj. kable nn
	teren zieleni		proj. kanalizacja teletechniczna
	projektowana waga		istn. inst. do likwidacji
	wejścia do budynku		
	budynek do rozbiórki		
	rampa do rozbiórki		

x2 ● mufa kablowa x 2
 --- ostona 75
 ZK-ZMIANA (rys. E-10) projektowana szafka kablowa nr Z-ZMIANA w rys. E-10
 ● proj. latarnia stalowa z wysięgnikiem podwójnym 180 stopni i długości 1 m z oprawami sodowymi 150 W



Temat	USUNIĘCIE KOLIZJI Z INFRASTRUKTURĄ TELETECHNICZNĄ	1:500
Obiekt	Budynek biurowo-socjalny	ELEKTR
Adres	Legnica, ul. Rzeszotarska 1 (dz.nr 66/1)	BUD.

projektant:	dr inż. Ryszard Subocz	b.o. 143/DOŚ/07
sprawdzający:	mgr inż. Bartłomiej Bazylczyk	b.o. 134/DOŚ/11

PRACOWNIA PROJEKTOWA "DOM"
 59-220 Legnica, ul. Rzemieślnicza 7-9 tel.509-891-174 pppdom@architekci.pl
 10.2015
 TEL-PZT

Niniejsze opracowanie podlega ochronie praw autorskich oraz autorskich praw majątkowych zgodnie z Ustawą z dnia 4 lutego 1994 o prawach autorskich i prawach pokrewnych